

## Detail Laporan

### Informasi Laporan (User)

ID Laporan	2543820001
Tanggal Lapo	16 September 2025, 23:00 WITA
Kecamatan	Samarinda Seberang
Kelurahan	Sei/Sungai Keledang
Alamat Lokasi	Jl. Reel 15
Deskripsi Laporan	Jalan rusak parah tidak layak untuk dilewati disaat cuaca hujan, banyak kubangan air dan jalan licin tanah merah urukan
Jenis Kerusakan	Permukaan tidak rata
Tingkat Kerusakan	berat
Koordinat	-0.5197510, 117.1304630
Link Peta	<a href="https://www.google.com/maps?q=-0.519751,117.130463">https://www.google.com/maps?q=-0.519751,117.130463</a>
Jumlah Foto	1 Foto

### Dokumentasi Kerusakan (User)


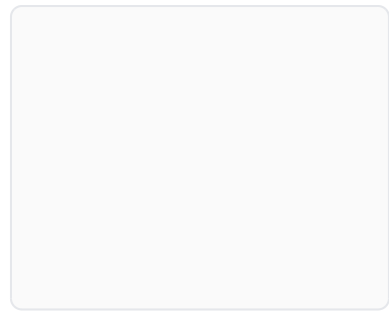
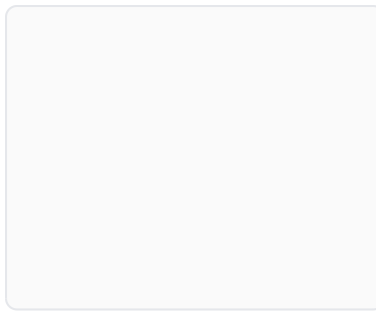


Foto 1



## Informasi Tindak Lanjut Petugas

Status

Disposisi

Keterangan Petugas

**Kegiatan/Pekerjaan berupa pembangunan jalan dengan skala berat telah diteruskan/disposisikan kepada pihak yang berwenang, yaitu Bidang Bina Marga DPUPR Kota Samarinda, untuk proses lebih lanjut sesuai kewenangan.**

Jumlah Foto Petugas

**0 Foto**